

**Arbeitskreis  
Dorfentwicklung  
10. März 2020**

# Sicherer Schulweg

Exter

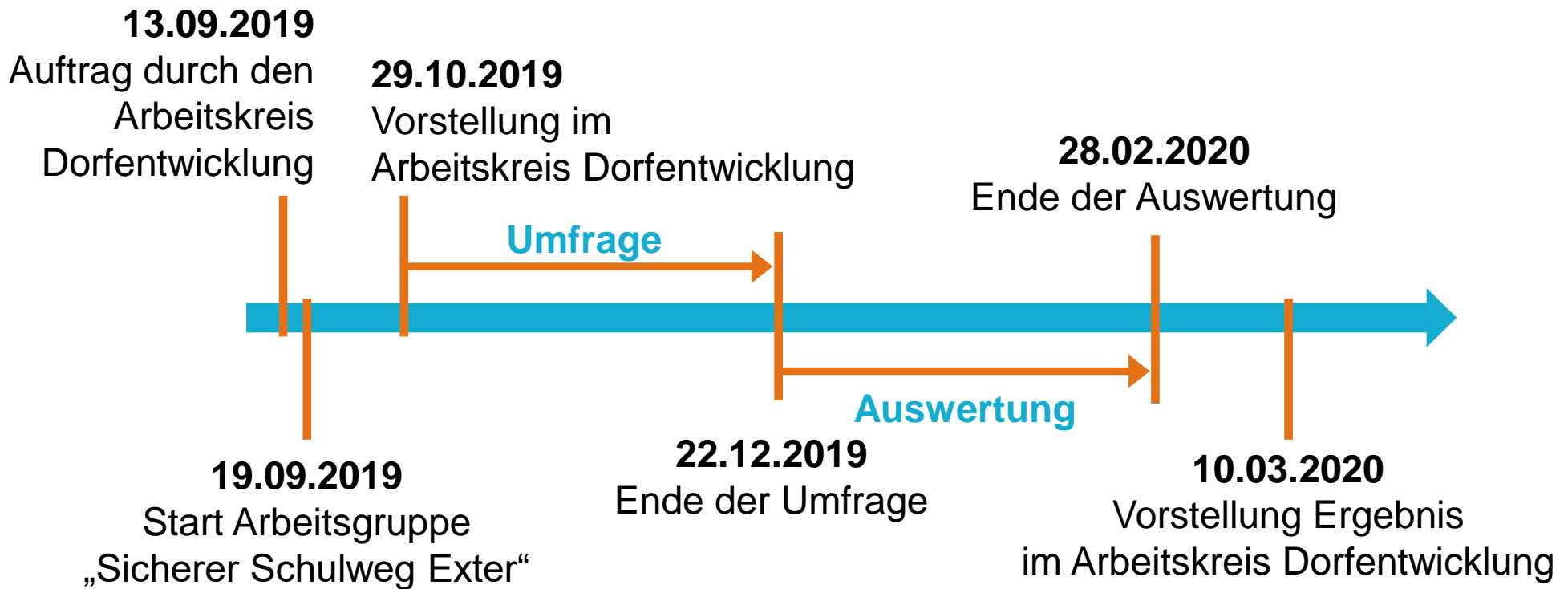


# Zeit-Plan/ Rückblick

Sicherer Schulweg



Exter





- **Zeitraum:** 29.10.2019 bis 22.12.2019
- **750 Flyer:**
  - ✓ Kindergarten
  - ✓ Grundschule
  - ✓ Buswendeplatz
  - ✓ Auslage (Edeka Wilke, Physio macht mobil)
  - ✓ Weihnachtsmarkt
- **148 Teilnehmer\*innen (217 Kinder)**
- **50 Gefahrenstellen benannt**



# Anmerkung zur Auswertung

Auf den nächsten Seiten finden Sie die Ergebnisse der Umfrage „Sicherer Schulweg Exter“.

Wir – die Arbeitsgruppe Sicherer Schulweg Exter – haben alle Rückmeldungen zu Gefahrenstellen

- gezählt,
- zusammengefasst und
- nach Häufigkeit der Nennungen geordnet.

Leider konnten wir einige wenige Rückmeldungen nicht berücksichtigen, zum Beispiel wenn die Ortsangabe fehlte.

Die weitere Bearbeitung der Umfrage-Ergebnisse, sowie eine Bewertung der genannten Gefahrenstellen, erfolgt erst im nächsten Schritt.



# Anzahl Teilnehmer nach Siedlung

Sicherer Schulweg



Exter



Blumen- & Seegersiedlung / Industriegebiet

Mühlenhofsiedlung

Eichholz / Rote Erde

Heinrich-Wintermeyer-Siedlung

Solarsiedlung (hinter Wilke)

Steinegge

Pulsfeld

Hagenmühle / Hollenhagen / Pivit

Brinkschmiede

rund um die Grundschule

Solterwisch

Witteler Straße / B611

Dornberger Heide

Sonstiges: Im Bruch

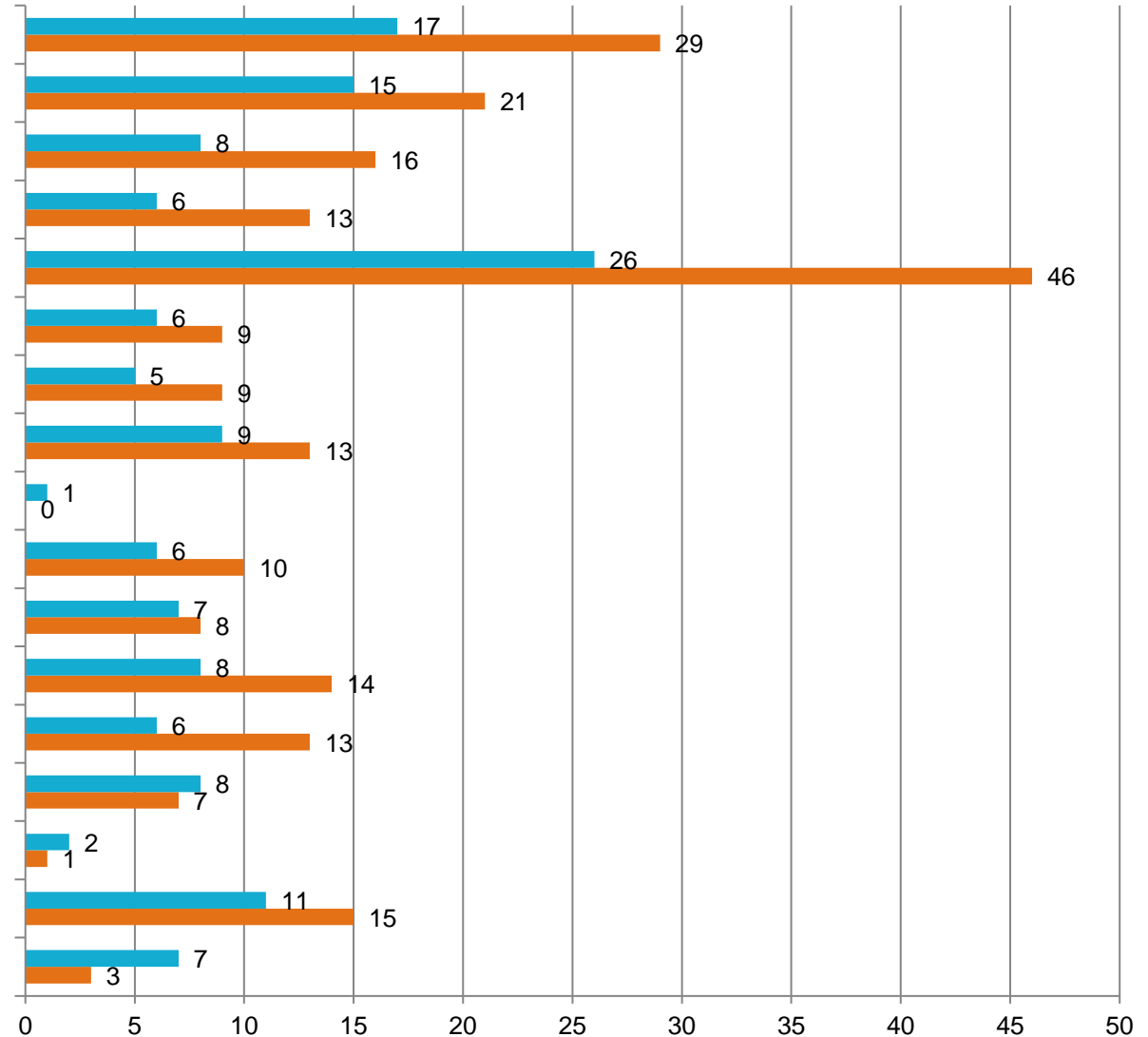
Sonstiges innerhalb von Exter

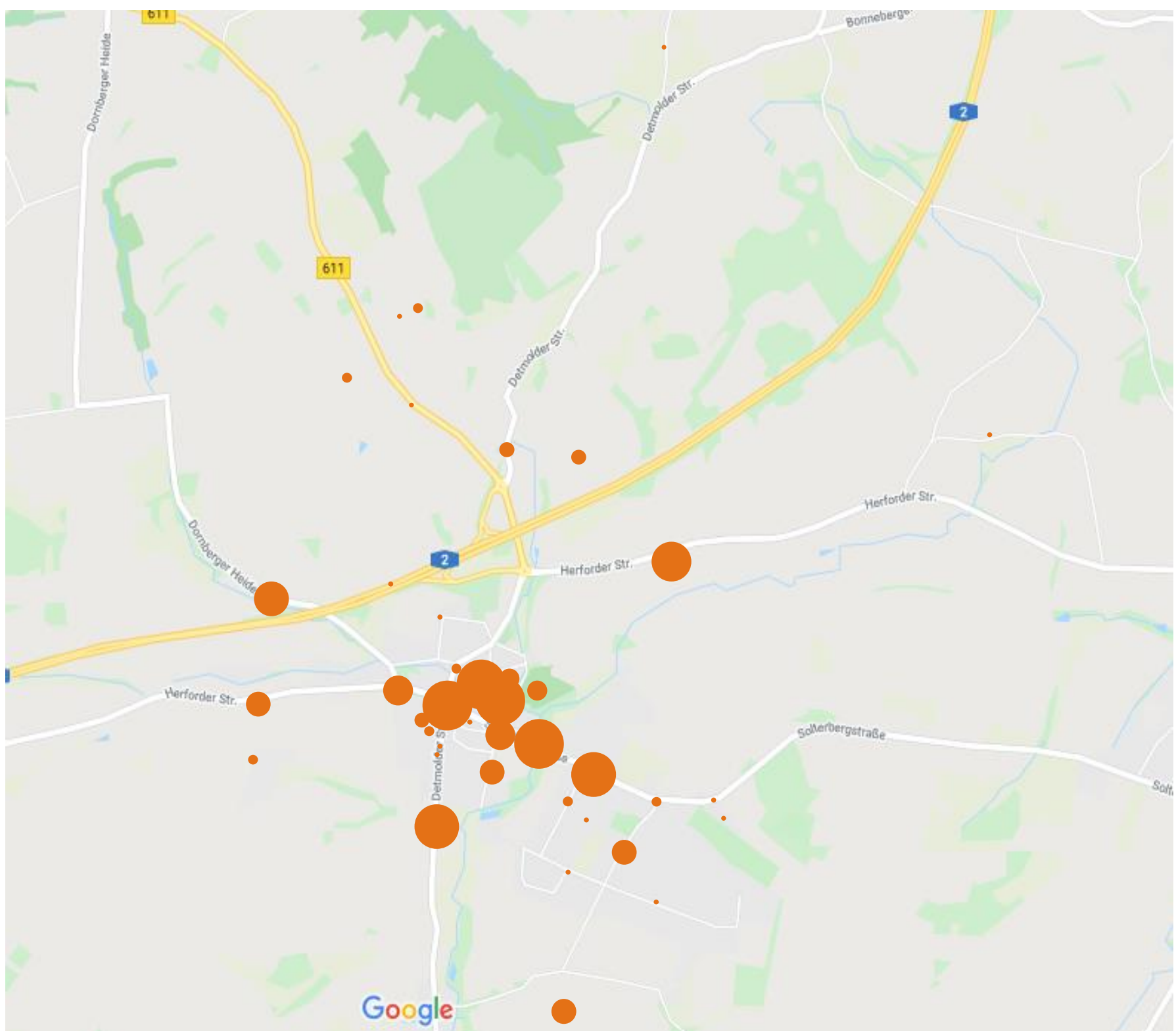
Sonstiges außerhalb von Exter

ohne Angabe

■ Teilnehmer\*innen

■ Anzahl Kinder





# Die 10 am häufigsten genannten Gefahrenstellen

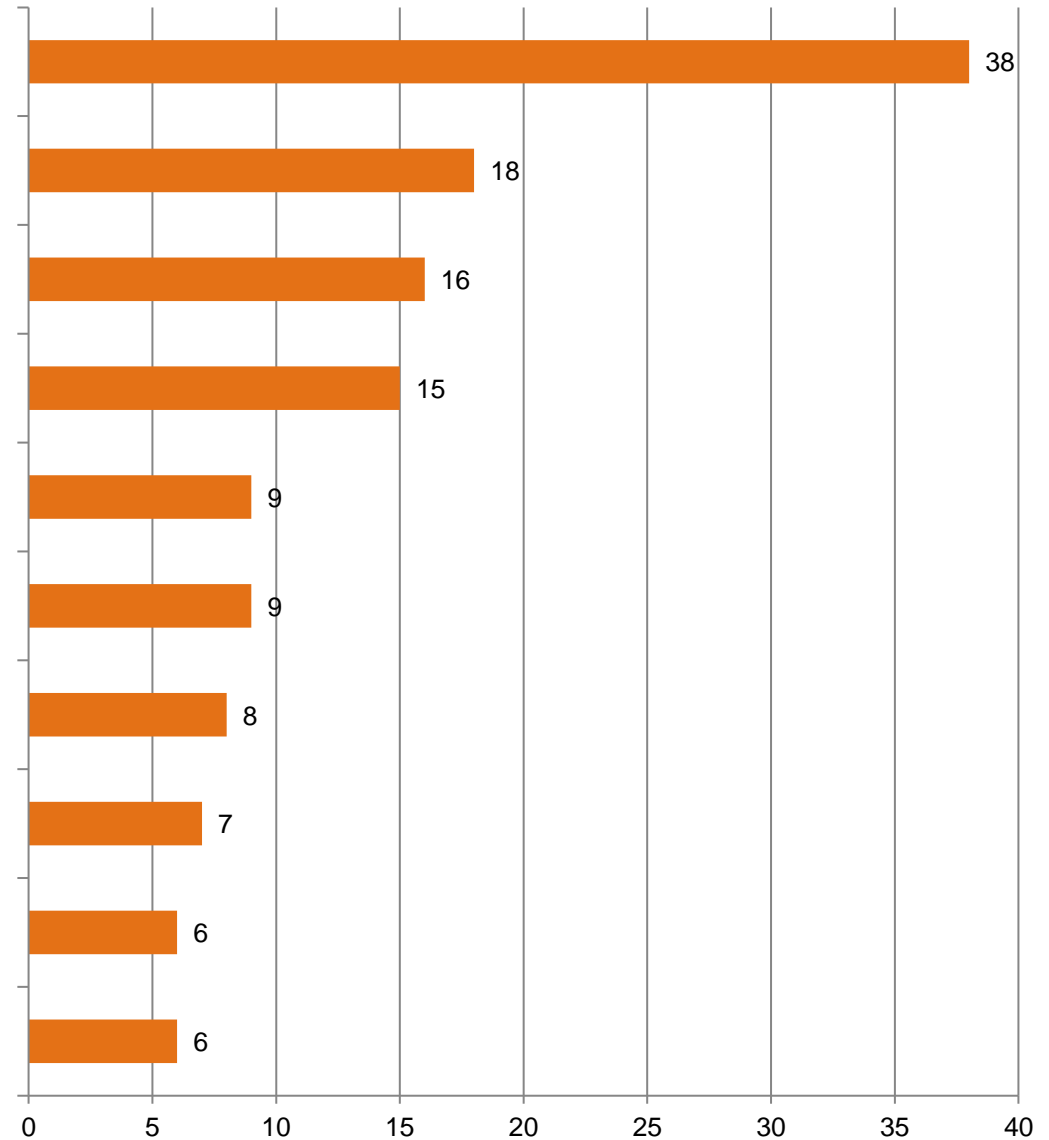
Sicherer Schulweg



Exter



- 1 Ampelkreuzung Detmolder Straße/  
Herforder Straße/Solterbergstraße
- 2 Schulstraße
- 3 Steinbrinkstraße
- 4 Solterbergstraße
- 5 Überquerung Solterbergstraße  
Höhe Nelkenstraße
- 6 Überquerung Detmolder Straße  
Höhe Im Bruch
- 7 L778 Herforder Straße  
(zwischen Exter und Vlotho)
- 8 Dornberger Heide
- 9 Fußgängerampel Solterbergstraße  
Höhe Steinbrinkstraße/Bollweg
- 10 Überquerung der Dornberger Heide  
Ecke Herforder Straße

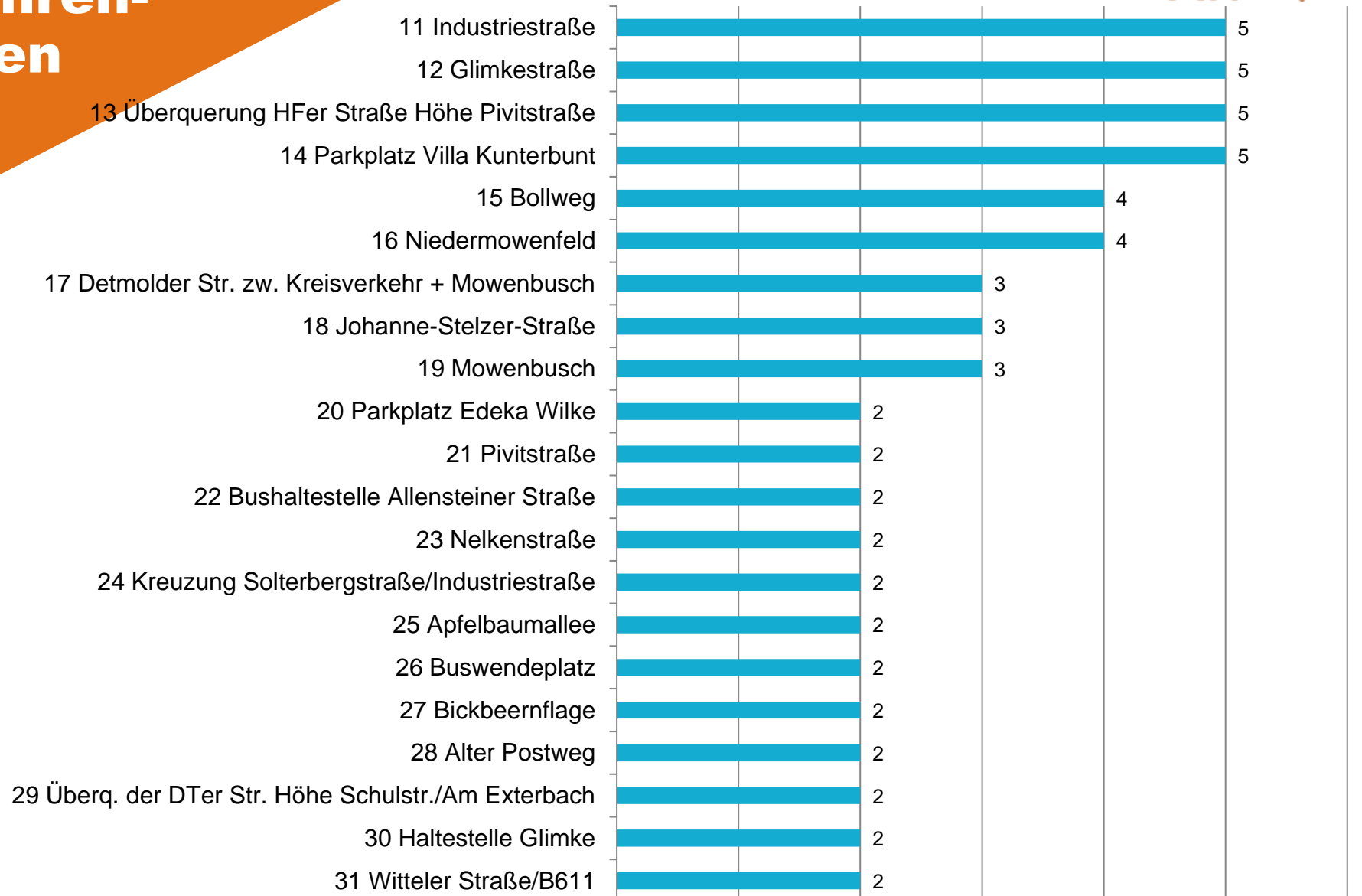


# Weitere mehrfach genannte Gefahren- stellen

## Sicherer Schulweg



Exter





# Einzelgenannte Gefahrenstellen

Sicherer Schulweg



Exter



32. Zum Mergelbruch
33. Fliederstraße
34. Treppe an der Grundschule
35. Überquerung Mühlenhofstraße Ecke Solterbergstraße
36. Alter Schulweg
37. Abkürzung der Fußgänger zwischen Buswendeplatz und Edeka Wilke
38. Dreierstraße
39. Bushaltestelle Ortman
40. Autobahnunterführung Alter Schulweg
41. Bushaltestelle Solterberg
42. Veilchenstraße
43. Detmolder Straße (im Ort)
44. Auf der Linde
45. Überquerung Detmolder Straße Höhe Darmklinik
46. Fußweg am Spielplatz zwischen Mühlenhof und Roggenkamp
47. Meisenfeld
48. Alte Landstraße/Wilmerei
49. Kreuzung Solterbergstraße/Zum Mergelbruch
50. Wirtschaftsweg Nähe Gärtnerei Bethlehem



# 1. Ampelkreuzung



## Gefahren aus der Umfrage

- Abbieger übersehen Fußgänger (11x)
- Grünphase für Fußgänger zu kurz (6x)
- Ampel über Detmolder Straße schaltet nur bei Bedarf auf grün (5x)
- kein Hinweis auf Fußgänger für die Autofahrer (3x)
- schmaler Bürgersteig vor Grotegut (3x)
- schlechte Beleuchtung (3x)
- hohes Verkehrsaufkommen mit viel LKW und landwirtschaftl. Verkehr (2x)
- viele Abbieger (2x)
- insgesamt unübersichtlich (2x)
- Autos fahren schon los wenn die Kinder noch auf der Straße sind
- viele ortsfremde Autofahrer
- Kinder stehen sehr nah an der Straße/ LKW fahren nah an Kindern vorbei
- Autos zu schnell
- Markierungen verblasst

## Vorschläge aus der Umfrage

- Rundum Grün (2x)
- Grünphase nicht nur bei Knopfdruck (Überquerung Detmolder Straße) (2x)
- Warnleuchten/Hinweis für Autofahrer
- längere Grünphasen
- Markierungen erneuern

38x



## 2. Schulstraße

Sicherer Schulweg



Exter



### Gefahren aus der Umfrage

- Eltern-Taxis, parkende bzw. haltende Autos auf dem Bürgersteig (6x)
- Kinder müssen an Parkbuchten vorbei (3x)
- Autofahrer halten sich nicht an Tempolimit (2x)
- zu schmaler Gehweg (2x)
- enge Straße (2x)
- gefährliche Bushaltestelle
- Autos weichen auf Gehweg aus
- fehlender Bürgersteig im unteren Bereich der Schulstraße
- parkende Autos im unteren Bereich der Schulstraße → dadurch unübersichtlich
- hohes Verkehrsaufkommen

### Vorschläge aus der Umfrage

- Einbahnstraße (2x)
- Parkmöglichkeiten am Kindergarten

18x



# 3. Steinbrinkstraße

## Gefahren aus der Umfrage

- fehlender Bürgersteig (6x)
- hohes Verkehrsaufkommen (3x)
- Ecke Solterbergstraße zu eng/unübersichtlich (3x)
- fehlende Beleuchtung (2x)
- Autos zu schnell
- chaotisches Fahren
- parkende Autos an der Seite

## Vorschläge aus der Umfrage

16x



# 4. Solterbergstraße

Sicherer Schulweg



Exter



## Gefahren aus der Umfrage

- LKW/PKW halten sich nicht an Tempolimit (11x)
- hohes Verkehrsaufkommen, insbesondere LKW (3x)
- gefährliche Hauseinfahrten (2x)
- LKW fahren über den Gehweg (2x)
- kein befestigter Bürgersteig
- parkende PKW auf Fuß- und Radweg (zwischen Haus Nr. 182 und Steinbrinkstraße)
- fehlende Beleuchtung Höhe Zum Mergelbruch
- Einfahrt Apotheke
- Einfahrt Steinbrinkstraße

## Vorschläge aus der Umfrage

- Halteverbot zwischen Haus Nr. 182 und Steinbrinkstraße

15x



# 5. Überquerung DTer Str (Höhe Im Bruch)

## Gefahren aus der Umfrage

- Tempo 70/100 erlaubt (zu viel) (2x)
- Autofahrer halten sich nicht an Tempolimit (2x)
- Straße schlecht einsehbar (2x) (im Sommer hohes Gras und Plakate an der Laterne)
- Tempo 70-Schild zu weit vom Ortsausgang entfernt
- Kinder haben keine Berechtigung für Schulbus (1,5km Entfernung)
- Im Bruch wird nicht gestreut

## Vorschläge aus der Umfrage

- Ortsschild versetzen
- Tempolimit
- Schulbus-Berechtigung

9x



# 6. Überquerung Solterbergstraße (Höhe Nelkenstraße)

## Gefahren aus der Umfrage

- PKW/LKW halten sich nicht an Tempolimit (4x)
- LKW scheren aus
- hohes Verkehrsaufkommen

## Vorschläge aus der Umfrage

- Beleuchtung

9x



# 7. L778/Herforder Str. (zw. Exter & Vlotho)

## Gefahren aus der Umfrage

- kein Rad- und Fußweg (3x)
- gefährliche Bushaltestellen (2x)
- fehlende Beleuchtung

## Vorschläge aus der Umfrage

8x





# 8. Dornberger Heide

Sicherer Schulweg



Exter



## Gefahren aus der Umfrage

- fehlende Beleuchtung (2x)
- fehlende Querungshilfen
- kein Bürgersteig
- Straße zu eng
- hohes Verkehrsaufkommen
- zu wenig Geschwindigkeitsbeschränkungen
- Autofahrer halten sich nicht an Tempolimit

## Vorschläge aus der Umfrage

- mehr Geschwindigkeitsbeschränkungen

7x



# 9. Fußgängerampel Solterbergstraße

## Gefahren aus der Umfrage

- Ampel fällt häufig aus
- Grünphase zu kurz
- Ampel wird häufig übersehen
- Autofahrer halten sich nicht an Tempolimit

## Vorschläge aus der Umfrage

- akustisches Signal für Sehbehinderte
- Ampel sollte immer angeschaltet sein

6x



# 10. Überquerung Dornberger Heide (Höhe HFer Str.)

## Gefahren aus der Umfrage

- Kinder für Autofahrer nicht zu sehen (2x)
- Autos fahren zu weit vor und stehen dann schon auf dem Fuß-/Radweg

## Vorschläge aus der Umfrage

6x



# 11. Industriestraße

## Gefahren aus der Umfrage

- fehlender Bürgersteig (2x)
- fehlende Beleuchtung
- schnelle PKW
- Fuß- und Radweg endet im Acker (Höhe Spedition Martin Schröder)

## Vorschläge aus der Umfrage

5x



# 12. Glimkestraße

## Gefahren aus der Umfrage

- fehlender Bürgersteig (2x)
- fehlende Beleuchtung (2x)
- schnelle PKW

## Vorschläge aus der Umfrage

5x



# 13. Überquerung Herforder Straße (Höhe Pivitstr.)

## Gefahren aus der Umfrage

- Tempo 70 erlaubt (zu viel)
- Autofahrer halten sich nicht an Tempolimit
- Straße schlecht einsehbar im Sommer (hohes Gras)
- fehlende Querungshilfe
- fehlende Beleuchtung

## Vorschläge aus der Umfrage

5x



# 14. Parkplatz Villa Kunterbunt

Sicherer Schulweg



Exter



## Gefahren aus der Umfrage

- Kinder zwischen den Autos werden leicht übersehen
- zu eng und zu unübersichtlich
- fehlende Beleuchtung

## Vorschläge aus der Umfrage

5x



# 15. Bollweg



### Gefahren aus der Umfrage

- fehlender Bürgersteig
- schmale Straße
- hohes Verkehrsaufkommen
- fehlendes Tempolimit
- fehlende Beleuchtung

### Vorschläge aus der Umfrage

- Fuß- und Radweg farblich abgrenzen
- Tempolimit

4x





# Weitere Gefahrenstellen



	Gefahrenstelle	Gefahren aus der Umfrage	Vorschläge aus der Umfrage
16. 4x	<b>Niedermowenfeld</b>	<ul style="list-style-type: none"> <li>kein Tempolimit (2x)</li> <li>fehlende Beleucht. (2x)</li> <li>viel Verkehr (als Abkürzung genutzt)</li> <li>kein Gehweg</li> </ul>	<ul style="list-style-type: none"> <li>Tempolimit</li> </ul>
17. 3x	<b>Detmolder Straße zw. Kreisverkehr &amp; Mowenbusch</b>	<ul style="list-style-type: none"> <li>kein Fußweg (3x)</li> <li>keine Beleuchtung</li> <li>keine Berechtigung für Schulbus</li> </ul>	<ul style="list-style-type: none"> <li>Land für Gehweg wurde vor über 30 Jahren verkauft</li> <li>Schulbus-Berechtig.</li> </ul>
18. 3x	<b>Johanne-Stelzer-Straße</b>	<ul style="list-style-type: none"> <li>Kurve (2x)</li> <li>kein Bürgersteig (2x)</li> <li>wenig Straßenschilder</li> <li>Autos zu schnell</li> </ul>	<ul style="list-style-type: none"> <li>Spielstraße (2x)</li> <li>mehr Schilder</li> </ul>
19. 3x	<b>Mowenbusch</b>	<ul style="list-style-type: none"> <li>unübersichtlicher Kurvenbereich</li> <li>kein Tempolimit</li> <li>kein Fußweg</li> </ul>	<ul style="list-style-type: none"> <li>Tempolimit</li> </ul>



# Weitere Gefahrenstellen

Sicherer Schulweg



Exter



	Gefahrenstelle	Gefahren aus der Umfrage	Vorschläge aus der Umfrage
20. 2x	<b>Parkplatz Edeka Wilke</b>	<ul style="list-style-type: none"> <li>rückwärts ausparkende PKW</li> </ul>	
21. 2x	<b>Pivitstraße</b>	<ul style="list-style-type: none"> <li>keine Beleuchtung (2x)</li> <li>viel Verkehr (Fa. Reitemeier)</li> <li>Autos zu schnell</li> </ul>	
22. 2x	<b>Bushaltestelle Allensteinerstraße</b>	<ul style="list-style-type: none"> <li>keine Beleuchtung (2x)</li> <li>zu schnelle Autos (2x)</li> </ul>	
23. 2x	<b>Nelkenstraße</b>	<ul style="list-style-type: none"> <li>kein Bürgersteig (2x)</li> <li>fehlende Beleuchtung</li> </ul>	<ul style="list-style-type: none"> <li>farblich abgegrenzter Fuß-/Radweg</li> </ul>
24. 2x	<b>Kreuzung Solterbergstraße/ Industriestraße</b>	<ul style="list-style-type: none"> <li>viel Verkehr/LKW (2x)</li> <li>sehr breite Kreuzung</li> </ul>	



# Weitere Gefahrenstellen

Sicherer Schulweg



Exter



	Gefahrenstelle	Gefahren aus der Umfrage	Vorschläge aus der Umfrage
25. 2x	<b>Apfelbaumallee</b>	<ul style="list-style-type: none"> <li>scharfe S-Kurve bei Bauer Meise (2x)</li> <li>kein Tempolimit/ zu schnelle Autos (2x)</li> </ul>	
26. 2x	<b>Buswendeplatz</b>	<ul style="list-style-type: none"> <li>Eltern-Taxis</li> </ul>	
27. 2x	<b>Bickbeernflage</b>	<ul style="list-style-type: none"> <li>fehlende Beleuchtung (2x)</li> </ul>	
28. 2x	<b>Alter Postweg</b>	<ul style="list-style-type: none"> <li>fehlende Beleuchtung (2x)</li> </ul>	
29. 2x	<b>Überquerung Detmolder Straße Höhe Schulstraße</b>	<ul style="list-style-type: none"> <li>keine Querungshilfe</li> <li>zu schnelle PKW</li> </ul>	



# Weitere Gefahrenstellen



	Gefahrenstelle	Gefahren aus der Umfrage	Vorschläge aus der Umfrage
30. 2x	<b>Haltestelle Glimke</b>	<ul style="list-style-type: none"> <li>keine Beleuchtung (2x)</li> <li>direkt an der Landstraße</li> <li>keine Abstellmöglichk. für Fahrräder</li> </ul>	<ul style="list-style-type: none"> <li>reflektierende Verkehrsschilder</li> </ul>
31. 2x	<b>Witteler Straße/B611</b>	<ul style="list-style-type: none"> <li>weiter Fußweg zur Bushaltestelle verleitet zur Überquerung der Straße</li> <li>Autos zu schnell</li> </ul>	
32. 1x	<b>Zum Mergelbruch</b>	<ul style="list-style-type: none"> <li>kein Fußweg</li> <li>keine Beleuchtung</li> <li>schmale Straße</li> </ul>	
33. 1x	<b>Fliederstraße</b>	<ul style="list-style-type: none"> <li>kein Bürgersteig</li> </ul>	<ul style="list-style-type: none"> <li>farblich abgegrenzter Fuß-/Radweg</li> </ul>



# Weitere Gefahrenstellen

Sicherer Schulweg



Exter



	Gefahrenstelle	Gefahren aus der Umfrage	Vorschläge aus der Umfrage
34. 1x	Treppe an der Grundschule	<ul style="list-style-type: none"> <li>Spalt zwischen Treppe und Geländer zu groß</li> </ul>	
35. 1x	Überquerung Mühlenhofstraße Ecke Solterbergstr.	[keine genauere Beschreibung]	
36. 1x	Alter Schulweg	<ul style="list-style-type: none"> <li>schmale Straße</li> <li>zu schnelle Autos</li> </ul>	
37. 1x	Abkürzung zwischen Buswendeplatz und Edeka Wilke	<ul style="list-style-type: none"> <li>Fußgänger gehen nicht über die Ampel</li> </ul>	
38. 1x	Dreierstraße	<ul style="list-style-type: none"> <li>fehlende Beleuchtung</li> </ul>	



# Weitere Gefahrenstellen

Sicherer Schulweg



Exter



	Gefahrenstelle	Gefahren aus der Umfrage	Vorschläge aus der Umfrage
39. 1x	<b>Bushaltestelle Ortman</b>	<ul style="list-style-type: none"> <li>• direkt an der Straße</li> <li>• ungeschützt (kein Häuschen)</li> <li>• dunkel</li> </ul>	
40. 1x	<b>Autobahnunterführung Alter Schulweg</b>	[keine genauere Beschreibung]	
41. 1x	<b>Bushaltestelle Solterberg</b>	[keine genauere Beschreibung]	
42. 1x	<b>Veilchenstraße</b>	[keine genauere Beschreibung]	
43. 1x	<b>Detmolder Straße (im Ort Ri. Bad Salzuflen)</b>	<ul style="list-style-type: none"> <li>• fehlende Beleuchtung</li> </ul>	



# Weitere Gefahrenstellen

Sicherer Schulweg



Exter



	Gefahrenstelle	Gefahren aus der Umfrage	Vorschläge aus der Umfrage
44. 1x	<b>Auf der Linde</b>	<ul style="list-style-type: none"> <li>• viel Durchgangsverkehr</li> </ul>	
45. 1x	<b>Überquerung Detmolder Straße Höhe Darmklinik</b>	[keine genauere Beschreibung]	
46. 1x	<b>Fußweg zwischen Mühlenhof und Roggenkamp</b>	<ul style="list-style-type: none"> <li>• fehlende Beleuchtung</li> </ul>	
47. 1x	<b>Meisenfeld</b>	<ul style="list-style-type: none"> <li>• parkende Autos auf Bürgersteig</li> </ul>	
48. 1x	<b>Alte Landstraße/ Wilmerei</b>	<ul style="list-style-type: none"> <li>• Tempo 100</li> </ul>	



# Weitere Gefahrenstellen

Sicherer Schulweg



Exter



	Gefahrenstelle	Gefahren aus der Umfrage	Vorschläge aus der Umfrage
49. 1x	<b>Kreuzung Solterbergstraße/ Zum Mergelbruch</b>	<ul style="list-style-type: none"> <li>keine Querungshilfe</li> <li>zu schnelle Autos</li> </ul>	
50. 1x	<b>Wirtschaftsweg Nähe Gärtnerei Bethlehem</b>	<ul style="list-style-type: none"> <li>(landwirtschaftlicher Verkehr frei) Weg wird von PKW genutzt</li> <li>Radfahrer werden angehupt</li> </ul>	





# Sonstiges: Walking-Bus

- Mehrere Hinweise auf die Idee:  
**Walking-Bus**
- Vorhandene Haltestelle  
in der Mühlenhofsiedlung



**Internet-Seite**

Sicherer Schulweg  
Exter



**[www.sicherer-schulweg-exte.de](http://www.sicherer-schulweg-exte.de)**

